

420043, РТ, г.Казань, ул.Вишневского, 26а, оф.23
ooo.geoconsalting@yandex.ru
Тел./факс: +7 (843) 238-48-60
ИНН/КПП 1655202063/165501001



**КЛ 110 кВ на ПС 110 кВ Шильна.
Проект межевания территории.
Основная часть проекта межевания территории.**

ПМТ

Том 1

420043, РТ, г. Казань, ул. Вишневого, 26а, оф. 23
ooo.geoconsalting@yandex.ru
Тел./факс: +7 (843) 238-48-60
ИНН/КПП 1655202063/165501001



**КЛ 110 кВ на ПС 110 кВ Шильна.
Проект межевания территории.
Основная часть проекта межевания территории.**

ПМТ

Том 1

Директор



О.Г. Торговцева

Инв. № пол.	Подп. и дата	Взам. Инв. №
-------------	--------------	--------------

Изм.	№ док.	Подп.	Дата

Номер тома	Обозначение	Наименование	Примечание
	ПМТ	Проект межевания территории.	
1	ПМТ/ОЧ/ГЧ/Р1	Раздел 1. Проект межевания территории. Основная часть. Графическая часть.	
2	ПМТ/ОЧ/ГЧ/Р2	Раздел 2. Проект межевания территории. Основная часть. Текстовая часть.	
3	ПМТ/МО/ГЧ/Р3	Раздел 3. Проект межевания территории. Материалы по обоснованию проекта планировки территории. Графическая часть.	
4	ПМТ/МО/ПЗ/Р4	Раздел 4. Проект межевания территории. Материалы по обоснованию проекта планировки территории. Пояснительная записка.	

Взам. инв. №

Подпись и дата

Инв. № подл.

						ПМТ/СП		
Изм.	Колуч.	Лист	№ док.	Подп.	Дата			
Гл. инж.	Бурсаков			<i>Бурсаков</i>	11.2020	Стадия	Лист	Листов
Нач. отд.	Климкина			<i>Климкина</i>	11.2020	П	1	1
Разработал	Бурнашева			<i>Бурнашева</i>	11.2020	000 «Геоконсалтинг»		
						Состав проектной документации		

Обозначение	Наименование	Примечание	
		лист	стр.
ПМТ/СП	Состав проектной документации		2
ПМТ/С	Содержание томов		3
Том 1			
Графическая часть			
ПМТ/ОЧ/ГЧ/Р1	Чертеж межевания территории		5
Текстовая часть			
ПМТ/ОЧ/ТЧ/Р2	Текстовая часть.		12
Том 2			
Графическая часть			
ПМТ/МО/ГЧ/Р3	Чертеж по обоснованию проекта межевания территории		4
Текстовая часть			
ПМТ/МО/ПЗ/Р4	Пояснительная записка		11

Взам. инв. №									
Подпись и дата									
Инв. № подл.						ПМТ/С			
	Изм.	Колуч.	Лист	№ док.	Подп.	Дата	Стадия	Лист	Листов
	Гл. инж.	Бурсаков			<i>Бурсаков</i>	11.2020	П	1	1
	Нач. отд.	Климкина			<i>Климкина</i>	11.2020			
	Разработал	Бурнашева			<i>Бурнашева</i>	11.2020			
						000 «Геоконсалтинг»			
						Содержание разделов			

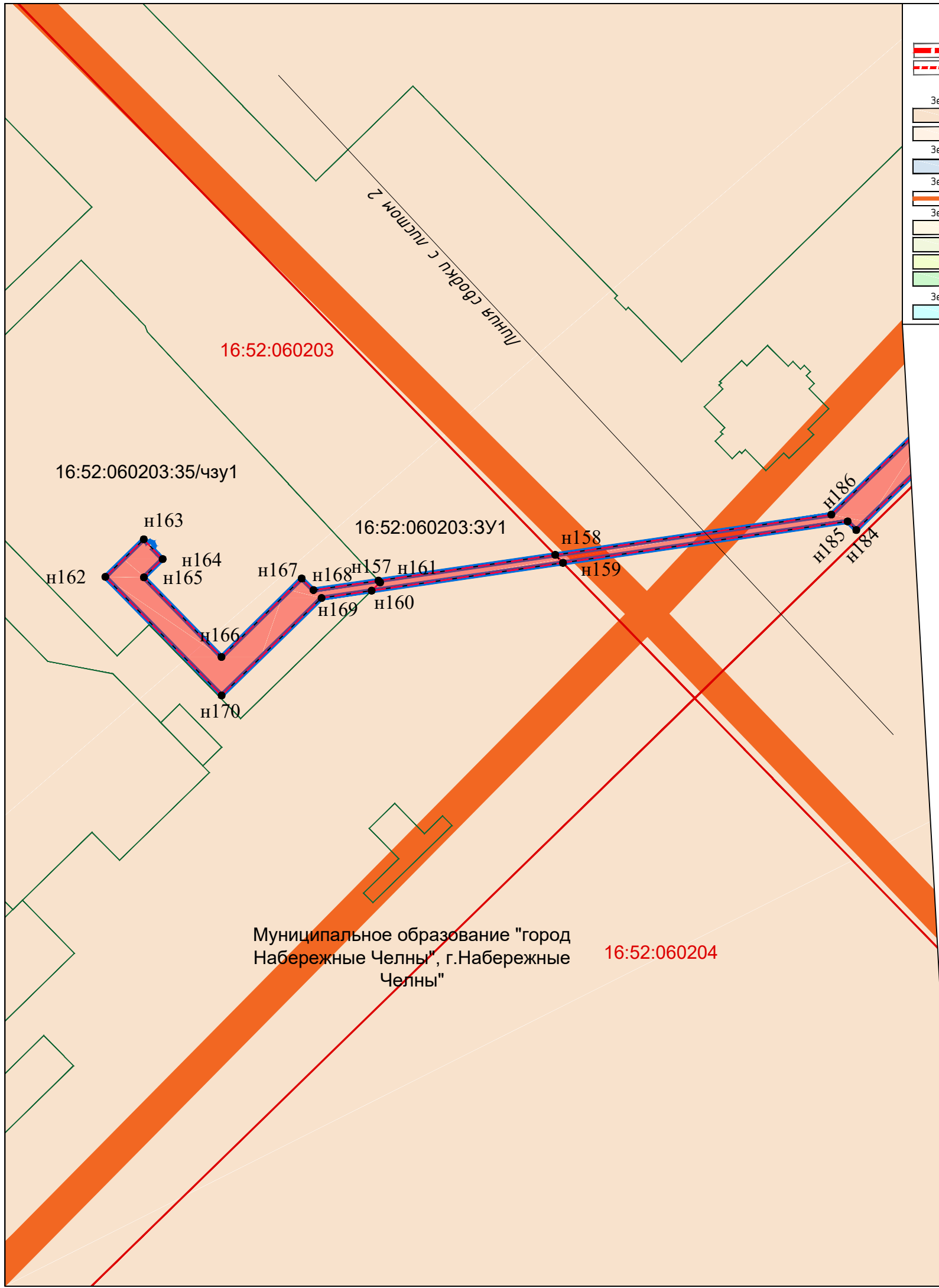
Содержание.

- 1. Чертеж межевания территории 5
- 2. Проектное решение 12
- 3. Перечень и сведения о площади образуемых земельных участков, в том числе возможные способы их образования 13
- 4. Перечень координат характерных точек образуемых земельных участков 16
- 5. Перечень координат характерных точек территории применительно к которой осуществляется подготовка проекта межевания 20

Взам. инв. №	
Подп. и дата	
Инв. № подл.	

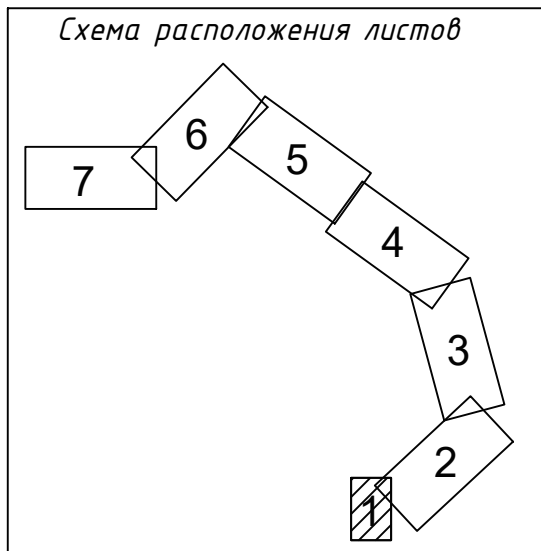
Изм.	Колуч.	Лист	№ док.	Подп.	Дата	

ПМТ/ОЧ/ТЧ/Р2



УСЛОВНЫЕ ОБОЗНАЧЕНИЯ

- ГРАНИЦЫ**
- граница города Набережные Челны
 - граница населенного пункта
- ТЕРРИТОРИИ**
- Земли населенных пунктов. Жилые и общественно-деловые территории
 - территория жилой застройки
 - блокированная застройка
 - Земли, территории, объекты инженерно-технической инфраструктуры
 - территория инженерно-технической инфраструктуры
 - Земли, территории, объекты транспортно-коммуникационной инфраструктуры
 - автомобильные дороги местного значения
 - Земли, территории, объекты сельскохозяйственного назначения
 - пашни
 - пастбища, сенокосы
 - защитные полосы лесов, расположенные вдоль дорог
 - древесно-кустарниковая растительность не входящая в лесной фонд
 - Земли водного фонда, водные объекты
 - реки, озера
 - заболоченная территория
- ПРОЕКТИРУЕМЫЕ РЕШЕНИЯ**
- граница зоны планируемого размещения линейного объекта, устанавливаемая в соответствии с нормами отвода земельных участков для конкретных видов линейных объектов
 - граница территории, в отношении которой утвержден проект межевания
 - границы существующих земельных участков, учтенных в Едином государственном реестре недвижимости
 - границы кварталов
 - 16:52:060301 номера кварталов
 - 16:39:102106:100 номера существующих земельных участков, учтенных в Едином государственном реестре недвижимости
 - 16:39:102106:100:3У1 16:39:102106:3У1 номера образуемых земельных участков
 - границы образуемых земельных участков

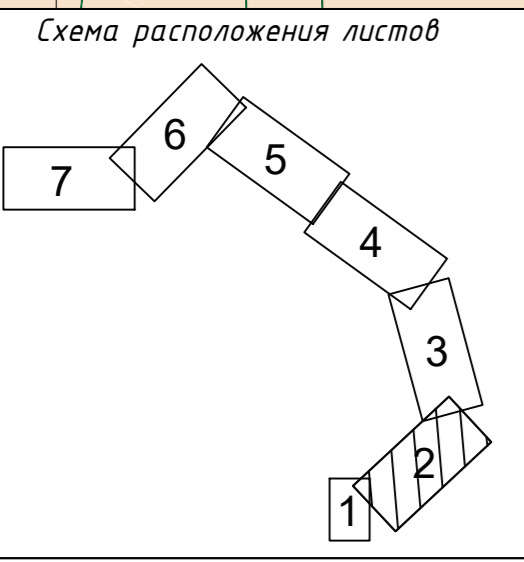
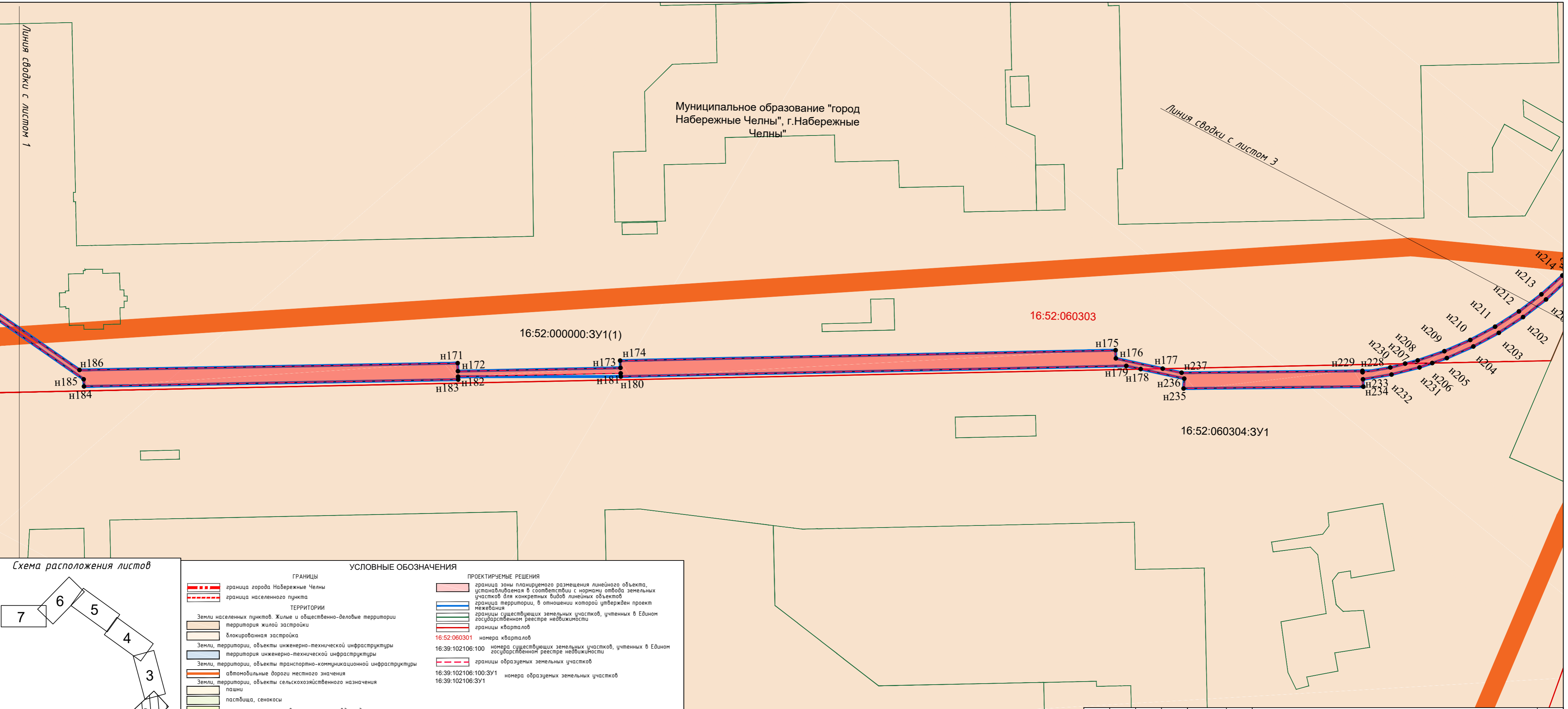


				ПМТ/04/ГЧ/Р1			
				КЛ 110 кВ на ПС 110 кВ Шильна			
<i>Должность</i>	<i>Ф.И.О.</i>	<i>Подпись</i>	<i>Дата</i>	Проект межевания территории	<i>Стадия</i>	<i>Лист</i>	<i>Листов</i>
ГИП	Бурсаков				П	1	7
Нач.отд.	Климкина						
Разраб.	Бурнашева			Чертеж межевания территории М 1:1000	ООО "Геоконсалтинг"		
			2020				

Муниципальное образование "город Набережные Челны", г.Набережные Челны"

Линия сводки с листом 1

Линия сводки с листом 3



УСЛОВНЫЕ ОБОЗНАЧЕНИЯ		ПРОЕКТИРУЕМЫЕ РЕШЕНИЯ	
	ГРАНИЦЫ граница города Набережные Челны		граница зоны планируемого размещения линейного объекта, устанавливаемая в соответствии с нормами отвода земельных участков для конкретных видов линейных объектов
	граница населенного пункта		граница территории, в отношении которой утвержден проект межевания
	ТЕРРИТОРИИ Земли населенных пунктов. Жилые и общественно-деловые территории		границы существующих земельных участков, учтенных в Едином государственном реестре недвижимости
	территория жилой застройки		границы кварталов
	блокированная застройка		16:52:060301 номера кварталов
	Земли, территории, объекты инженерно-технической инфраструктуры		16:39:102106:100 номера существующих земельных участков, учтенных в Едином государственном реестре недвижимости
	территория инженерно-технической инфраструктуры		16:39:102106:100:3У1 номера образуемых земельных участков
	Земли, территории, объекты транспортно-коммуникационной инфраструктуры		16:39:102106:3У1
	автомобильные дороги местного значения		
	Земли, территории, объекты сельскохозяйственного назначения		
	пашни		
	пастбища, сенокосы		
	защитные полосы лесов, расположенные вдоль дорог		
	древесно-кустарниковая растительность не входящая в лесной фонд		
	Земли водного фонда, водные объекты		
	реки, озера		
	заболоченная территория		

Чертеж межевания территории
М 1:1000

Линия съединки с листом 2

Линия съединки с листом 4

УСЛОВНЫЕ ОБОЗНАЧЕНИЯ

ГРАНИЦЫ

- граница города Набережные Челны
- граница населенного пункта

ТЕРРИТОРИИ

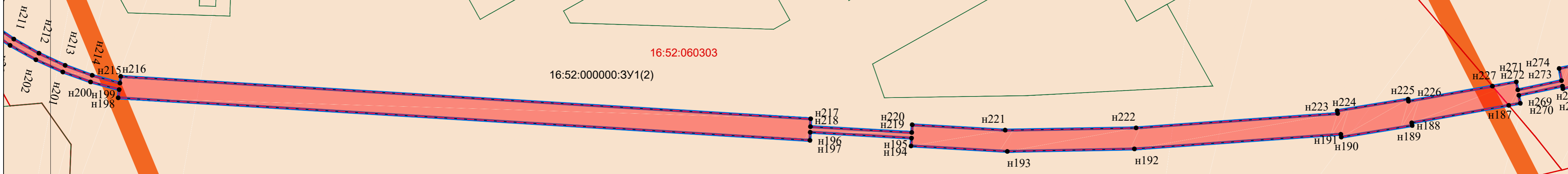
- Земли населенных пунктов. Жилые и общественно-деловые территории
- территория жилой застройки
- блокированная застройка
- Земли, территории, объекты инженерно-технической инфраструктуры
- территория инженерно-технической инфраструктуры
- Земли, территории, объекты транспортно-коммуникационной инфраструктуры
- автомобильные дороги местного значения
- Земли, территории, объекты сельскохозяйственного назначения
- пашни
- пастбища, сенокосы
- защитные полосы лесов, расположенные вдоль дорог
- древесно-кустарниковая растительность не входящая в лесной фонд
- Земли водного фонда, водные объекты
- реки, озера
- заболоченная территория

ПРОЕКТИРУЕМЫЕ РЕШЕНИЯ

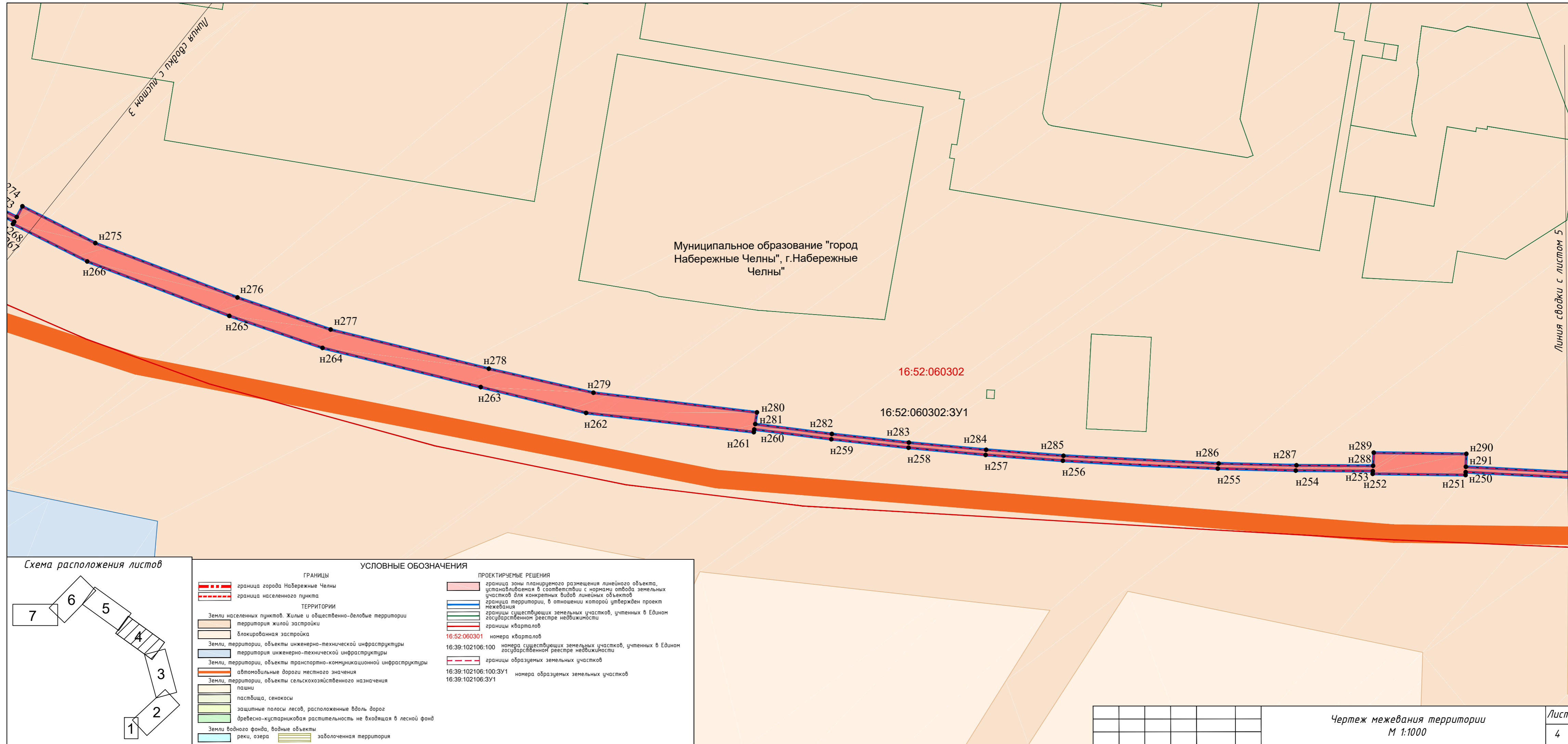
- граница зоны планируемого размещения линейного объекта, устанавливаемая в соответствии с нормами отвода земельных участков для конкретных видов линейных объектов
- граница территории, в отношении которой утвержден проект межевания
- границы существующих земельных участков, учтенных в Едином государственном реестре недвижимости
- границы кварталов
- 16:52:060301 номера кварталов
- 16:39:102106:100 номера существующих земельных участков, учтенных в Едином государственном реестре недвижимости
- 16:39:102106:100:3У1 номера образуемых земельных участков
- 16:39:102106:3У1

Муниципальное образование "город Набережные Челны", г.Набережные Челны"

16:52:060303
16:52:000000:3У1(2)



Чертеж межевания территории
М 1:1000



Муниципальное образование "город
Набережные Челны", г.Набережные
Челны"

Линия сводки с листом 4

Линия сводки с листом 6

16:52:060301

16:52:000000:3У2

16:39:102106:100:3У1

16:52:060301:28
Земли населенных пунктов.
Данные отсутствуют

16:52:060301:28:3У1

н33
н32

н36 н39
н35 н37 н38
н34
н31 н29
н30

н40
н41
н28 н27

н43
н42
н26 н25

н44
н45
н23 н24

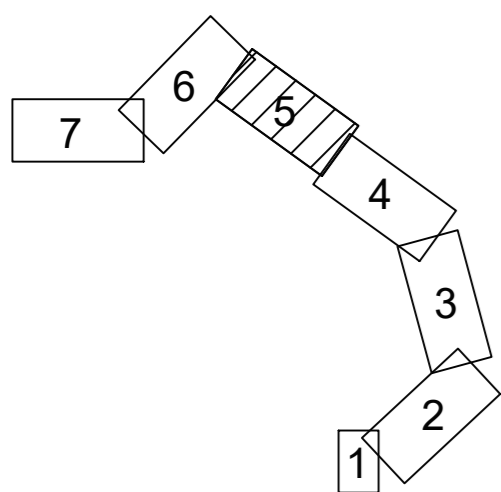
н14
н13
н12

н16
н15
н11
н10

н18
н17
н9 н8

н19
н7
н6
н20

Схема расположения листов



УСЛОВНЫЕ ОБОЗНАЧЕНИЯ

ГРАНИЦЫ		ТЕРРИТОРИИ		ПРОЕКТИРУЕМЫЕ РЕШЕНИЯ	
	граница города Набережные Челны		Земли населенных пунктов. Жилые и общественно-деловые территории		граница зоны планируемого размещения линейного объекта, устанавливаемая в соответствии с нормами отвода земельных участков для конкретных видов линейных объектов
	граница населенного пункта		территория жилой застройки		граница территории, в отношении которой утвержден проект межевания
			блокированная застройка		границы существующих земельных участков, учтенных в Едином государственном реестре недвижимости
			Земли, территории, объекты инженерно-технической инфраструктуры		границы кварталов
			территория инженерно-технической инфраструктуры		16:52:060301 номера кварталов
			Земли, территории, объекты транспортно-коммуникационной инфраструктуры		16:39:102106:100 номера существующих земельных участков, учтенных в Едином государственном реестре недвижимости
			автомобильные дороги местного значения		16:39:102106:100:3У1 номера образуемых земельных участков
			Земли, территории, объекты сельскохозяйственного назначения		16:39:102106:3У1
			пашни		
			пастбища, сенокосы		
			защитные полосы лесов, расположенные вдоль дорог		
			древесно-кустарниковая растительность не входящая в лесной фонд		
			Земли водного фонда, водные объекты		
			реки, озера		
			заболоченная территория		

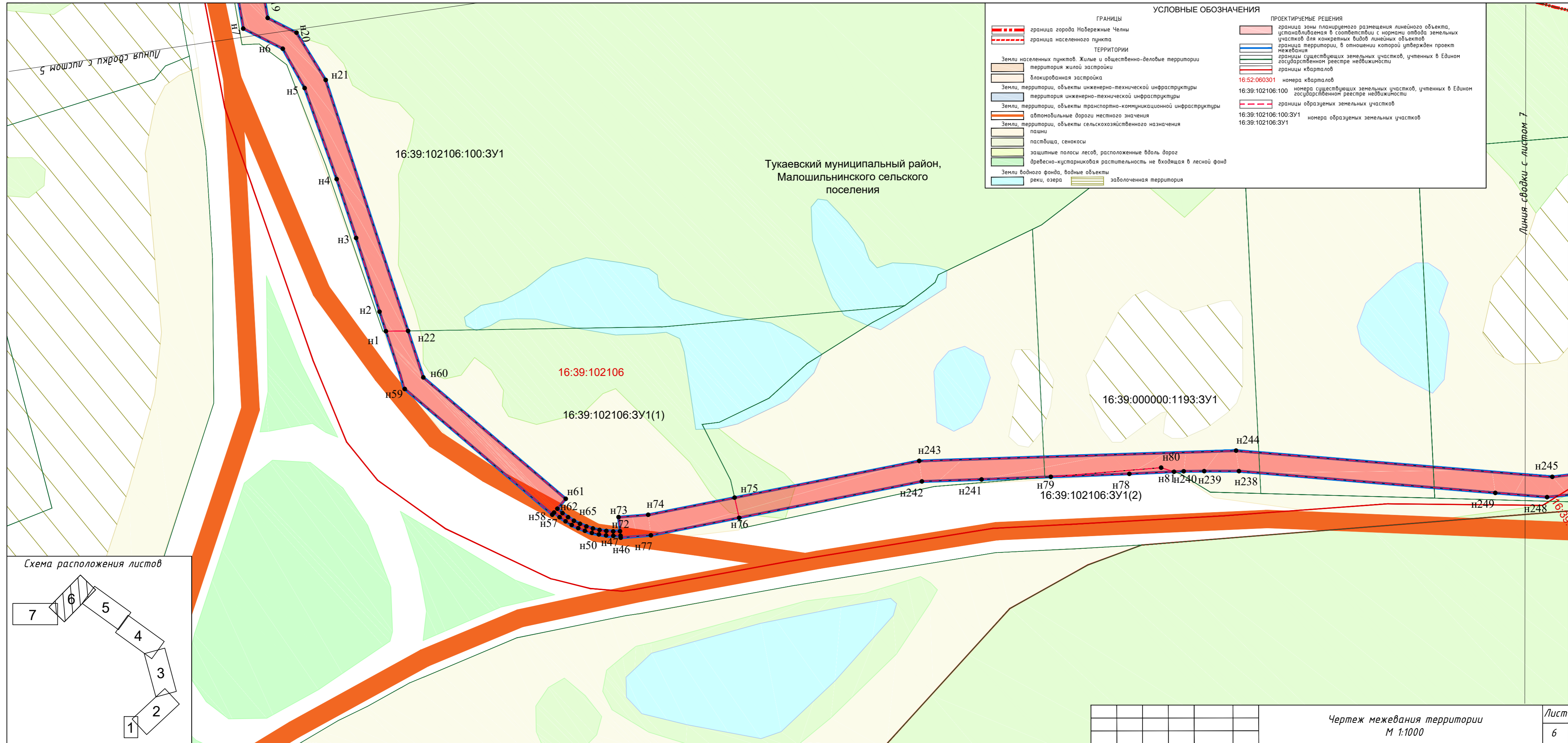
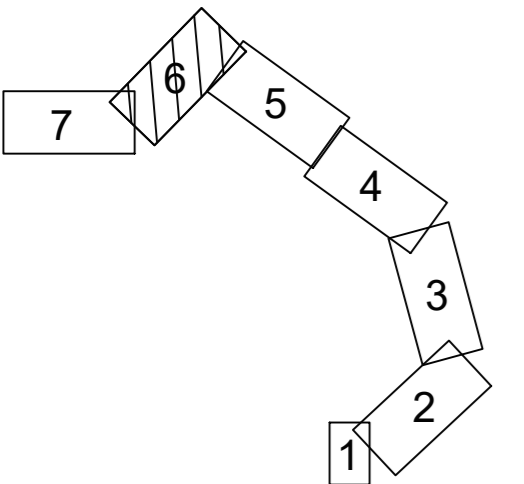


Схема расположения листов



16:39:103701:154
Земли населённых пунктов.
Частная собственность

16:39:103701:154/чзу1

16:39:103701

16:39:103701:3У1

16:39:000000:56:3У1(1)

16:39:103701:99/чзу1

16:39:103701:22:3У1(1)

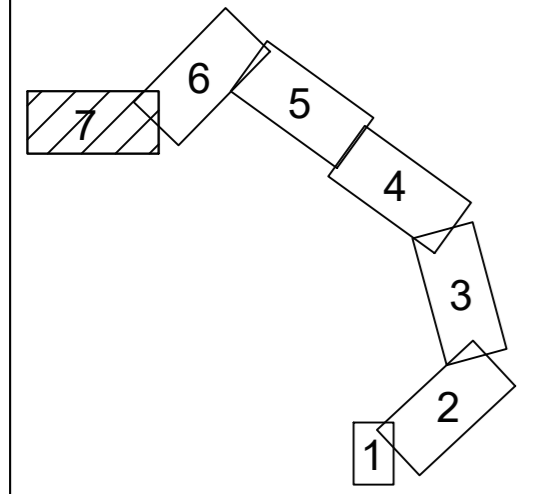
16:39:103701:22:3У1(2)

16:39:000000:56:3У1(2)

16:39:103701:21/чзу1

Тукаевский муниципальный район,
Малошильнинского сельского поселения

Схема расположения листов



Линия сводки с листом 6

УСЛОВНЫЕ ОБОЗНАЧЕНИЯ

ГРАНИЦЫ		ТЕРРИТОРИИ		ПРОЕКТИРУЕМЫЕ РЕШЕНИЯ	
	граница города Набережные Челны		Земли населённых пунктов. Жилые и общественно-деловые территории		граница зоны планируемого размещения линейного объекта, устанавливаемая в соответствии с нормами отвода земельных участков для конкретных видов линейных объектов
	граница населенного пункта		территория жилой застройки		граница территории, в отношении которой утвержден проект межевания
			блокированная застройка		границы существующих земельных участков, учтенных в Едином государственном реестре недвижимости
			Земли, территории, объекты инженерно-технической инфраструктуры		границы кварталов
			территория инженерно-технической инфраструктуры		16:52:060301 номера кварталов
			Земли, территории, объекты транспортно-коммуникационной инфраструктуры		16:39:102106:100 номера существующих земельных участков, учтенных в Едином государственном реестре недвижимости
			автомобильные дороги местного значения		16:39:102106:100:3У1 границы образуемых земельных участков
			Земли, территории, объекты сельскохозяйственного назначения		16:39:102106:3У1 номера образуемых земельных участков
			пашни		
			пастбища, сенокосы		
			защитные полосы лесов, расположенные вдоль дорог		
			древесно-кустарниковая растительность не входящая в лесной фонд		
			Земли водного фонда, водные объекты		
			реки, озера		
			заболоченная территория		

ПРОЕКТ МЕЖЕВАНИЯ ТЕРРИТОРИИ

ОСНОВНАЯ ЧАСТЬ ПРОЕКТА МЕЖЕВАНИЯ ТЕРРИТОРИИ

1. Проектное решение

Проект межевания территории по объекту «КЛ 110 кВ на ПС 110 кВ Шильна», разработан на основании указания № согл-2694020-1 от 17.11.2020г. в соответствии с техническим заданием.

Заказчиком работ является ОАО «Сетевая компания». Исполнителем работ является ООО «Геоконсалтинг».

В административном отношении проектируемый объект «КЛ 110 кВ на ПС 110 кВ Шильна» расположен на территории Тукаевского муниципального района Малошильнинского сельского поселения и муниципального образования "город Набережные Челны", г.Набережные Челны Республики Татарстан.

Задачами разработки проекта является обеспечение следующих требований:

- анализ фактического землепользования в районе проектирования;
- определение в соответствии с нормативными требованиями площадей земельных участков исходя из фактически сложившейся планировочной структуры района проектирования;
- формирование границ застроенных земельных участков с учетом функционального назначения объектов застройки в территориальной зоне;
- обеспечение условий для строительства объектов, расположенных в районе проектирования в границах формируемых земельных участков;
- установление границ незастроенных земельных участков с учетом возможности размещения объектов капитального строительства по виду разрешенного использования в территориальной зоне;
- формирование границ полосы отвода на период строительства.

Земельные участки, которые будут отнесены к территориям общего пользования или имуществу общего пользования, в том числе в отношении которых предполагаются резервирование и (или) изъятие для государственных или муниципальных нужд, отсутствуют.

Проект межевания содержит в своем составе план границ земельных участков и учитывает фактическое землепользование, градостроительные нормативы, установленные на данной территории. Правомерность формирования земельных участков определена действующим законодательством и нормативными актами муниципального уровня.

					ПМТ/ОЧ/ТЧ/Р2	Лист
Изм	Лист	№ документа	Подпись	Дата		
						12

2. Перечень и сведения о площади образуемых земельных участков, в том числе возможные способы их образования.

№ п/п	Кадастровый № исходного земельного участка	Кадастровый № единого землепользования, в состав которого входит исходный обособленный земельный участок	Обозначение контура образуемого земельного участка, согласно чертежа	Площадь исходного земельного участка, м²	Адрес исходного земельного участка	Площадь образуемого земельного участка, м²	Категория образуемого земельного участка	Вид разрешенного использования образуемого земельного участка	Адрес образуемого участка	Правообладатель исходного земельного участка/Вид права	Ограничение прав и обременение объекта недвижимости	Способ образования	Сведения о сервитутах и ОКСах	Примечание
1	16:52:060203:35	-	16:52:060203:35/чзУ1	5 100	Республика Татарстан, г Набережные Челны, ул. Татарстан, 19 А	444	Земли населённых пунктов	под ГПП-3	Республика Татарстан, г Набережные Челны, ул. Татарстан, 19 А	Открытое акционерное общество "Сетевая компания"/Собственность	не зарегистрировано	Образование части земельного участка		
						444								
2	16:52:060203	-	16:52:060203:ЗУ1	-	-	83	Земли населённых пунктов	Коммунальное обслуживание (код 3.1)	Республика Татарстан, Муниципальное образование "город Набережные Челны", г.Набережные Челны"	-	-	Образование из земель, находящихся в государственной или муниципальной собственности		
						83								
3	16:52:000000	-	16:52:000000:ЗУ1(1)	-	-	2387	Земли населённых пунктов	Коммунальное обслуживание (код 3.1)	Республика Татарстан, Муниципальное образование "город Набережные Челны", г.Набережные Челны"			Образование из земель, находящихся в государственной или муниципальной собственности		
			16:52:000000:ЗУ1(2)			4261								
						6648								
4	16:52:060304	-	16:52:060304:ЗУ1	-	-	508	Земли населённых пунктов	Коммунальное обслуживание (код 3.1)	Республика Татарстан, Муниципальное образование "город Набережные Челны", г.Набережные Челны"	-	-	Образование из земель, находящихся в государственной или муниципальной собственности		
						508								
5	16:52:060302	-	16:52:060302:ЗУ1	-	-	3446	Земли населённых пунктов	Коммунальное обслуживание (код 3.1)	Республика Татарстан, Муниципальное образование "город Набережные Челны", г.Набережные Челны"	-	-	Образование из земель, находящихся в государственной или муниципальной собственности	ОКС 16:52:000000:4343 Адрес: Республика Татарстан, г Набережные Челны, пр-кт Чулман	
						3446								
6	16:52:060301:28	-	16:52:060301:28:ЗУ1	10	г Набережные Челны	7	Земли населённых пунктов	Не определено	-	данные отсутствуют	-	Раздел земельного участка с сохранением исходного в измененных граница		
						7								
7	16:52:000000	-	16:52:000000:ЗУ2	-	-	1452	Земли населённых пунктов	Коммунальное обслуживание (код 3.1)	Республика Татарстан, Муниципальное образование "город Набережные Челны", г.Набережные Челны"	-	-	Образование из земель, находящихся в государственной или муниципальной собственности	ОКС 16:52:000000:4343 Адрес: Республика Татарстан, г Набережные Челны, пр-кт Чулман	
						1452								

8	16:39:102106:100	-	16:39:102106:100:3У1	106 000	Республика Татарстан, Тукаевский муниципальный район, Малошильнинское сельское поселение	2071	Земли сельскохозяйственного назначения	для сельскохозяйственного производства	-	данные отсутствуют	-	Раздел земельного участка с сохранением исходного в измененных граница		
						2071								
9	16:39:102106	-	16:39:102106:3У1(1)	-	-	1190	Земли промышленности, энергетики, транспорта, связи, радиовещания, телевидения, информатики, земли для обеспечения космической деятельности, земли обороны, безопасности и земли иного специального назначения	Энергетика (код 6.7)	Республика Татарстан, Тукаевский муниципальный район, Малошильнинское сельское поселение	-	-	Образование из земель, находящихся в государственной или муниципальной собственности		
			16:39:102106:3У1(2)	-		45								
						1235								
10	16:39:000000:1193	-	16:39:000000:1193:3У1	56 625	Российская Федерация, Республика Татарстан, Тукаевский муниципальный район, Малошильнинское сельское поселение, кв-л 000000, з/у 5/1193	3161	Земли сельскохозяйственного назначения	для сельскохозяйственного производства	Российская Федерация, Республика Татарстан, Тукаевский муниципальный район, Малошильнинское сельское поселение, кв-л 000000, з/у 5/1193	Долевая собственность (2 дольщика физ)	не зарегистрировано	Выдел доли		
						3161								
11	16:39:103701	-	16:39:103701:3У1	-	-	21	Земли сельскохозяйственного назначения	Энергетика (код 6.7)	Республика Татарстан, Тукаевский муниципальный район, Малошильнинское сельское поселение	-	-	Образование из земель, находящихся в государственной или муниципальной собственности		
						21								
12	16:39:103701:154	-	16:39:103701:154/чзу1	34 400	Российская Федерация, Республика Татарстан, Тукаевский муниципальный район, Малошильнинское сельское поселение, тер. ДНП УК "Усадьба"	1148	Земли населённых пунктов	зона Ж1-зона жилой застройки	Российская Федерация, Республика Татарстан, Тукаевский муниципальный район, Малошильнинское сельское поселение, тер. ДНП УК "Усадьба"	Мохтарова Лейсан Фаридовна/Собственность	не зарегистрировано	Образование части земельного участка		
						1148								
13	16:39:103701:1	16:39:000000:56	16:39:000000:56:3У1(1)	5 361 055	Российская Федерация, Республика Татарстан, Тукаевский муниципальный район, Малошильнинское сельское поселение, кв-л 000000, з/у 15/56	178	Земли сельскохозяйственного назначения	для сельскохозяйственного производства	Российская Федерация, Республика Татарстан, Тукаевский муниципальный район, Малошильнинское сельское поселение, кв-л 000000, з/у 15/56	Муниципальное образование "Малошильнинское сельское поселение Тукаевского муниципального района Республики Татарстан"/Постоянное (бессрочное) пользование	не зарегистрировано	Раздел земельного участка с сохранением исходного в измененных граница		
			16:39:000000:56:3У1(2)			143								
						321								

14	16:39:103701:99	-	16:39:103701:99/чзу1	6 767	Республика Татарстан, Тукаевский муниципальный район, Малошильнинское сельское поселение	171	Земли сельскохозяйственного назначения	для сельскохозяйственного производства	Республика Татарстан, Тукаевский муниципальный район, Малошильнинское сельское поселение	данные о правообладателе отсутствуют	Аренда, весь объект с 24.04.2013 по 24.04.2016. Потребительский кооператив "Чайка", ИНН: 1650017780	образование части земельного участка		
						171								
15	16:39:103701:22	-	16:39:103701:22:3У1(1)	10 567	Республика Татарстан, Тукаевский муниципальный район, Малошильнинское сельское поселение	613	Земли сельскохозяйственного назначения	для дачного строительства	Республика Татарстан, Тукаевский муниципальный район, Малошильнинское сельское поселение	Российская Федерация/Собственность	не зарегистрировано	Раздел земельного участка с сохранением исходных в измененных граница		
			16:39:103701:22:3У1(2)			93								
						706								
16	16:39:103701:21	-	16:39:103701:21/чзу1	606	Республика Татарстан, Тукаевский муниципальный район, Малошильнинское сельское поселение	119	Земли сельскохозяйственного назначения	для сельскохозяйственного производства	Республика Татарстан, Тукаевский муниципальный район, Малошильнинское сельское поселение	данные о правообладателе отсутствуют	Аренда, весь объект с 24.01.2011 по 24.04.2021. Худоян Ханум Шкоевна	образование части земельного участка		
						119								

3. Перечень координат характерных точек образуемых земельных участков.

Номер характерной точки	Координаты	
	X	Y
16:39:102106:100:3У1		
н1	474970,45	2324389,28
н2	474966,95	2324396,41
н3	474953,52	2324423,20
н4	474943,02	2324444,81
н5	474927,34	2324478,72
н6	474922,79	2324495,57
н7	474928,33	2324511,82
н8	474912,58	2324534,80
н9	474912,03	2324534,44
н10	474868,63	2324598,31
н11	474867,68	2324597,66
н12	474850,54	2324622,58
н13	474850,34	2324622,51
н14	474848,67	2324621,59
н15	474865,95	2324596,47
н16	474861,79	2324593,60
н17	474905,06	2324529,93
н18	474904,15	2324529,34
н19	474918,66	2324508,18
н20	474914,64	2324496,32
н21	474919,28	2324475,30
н22	474964,18	2324383,37
н1	474970,45	2324389,28
16:39:102106:3У1(1)		
н46	474961,00	2324268,52
н47	474960,51	2324269,13
н48	474962,56	2324271,03
н49	474964,45	2324273,10
н50	474966,17	2324275,30
н51	474967,71	2324277,64
н52	474969,06	2324280,09
н53	474970,22	2324282,63
н54	474971,17	2324285,27
н55	474971,90	2324287,97
н56	474972,42	2324290,71
н57	474972,72	2324293,50
н58	474973,77	2324293,40
н59	474980,81	2324368,19
н1	474970,45	2324389,28
н22	474964,18	2324383,37
н60	474972,50	2324366,36

Номер характерной точки	Координаты	
	X	Y
н61	474965,76	2324294,15
н62	474970,76	2324293,68
н63	474970,52	2324291,04
н64	474970,07	2324288,43
н65	474969,41	2324285,86
н66	474968,55	2324283,35
н67	474967,48	2324280,93
н68	474966,22	2324278,59
н69	474964,78	2324276,37
н70	474963,16	2324274,27
н71	474961,37	2324272,30
н72	474959,43	2324270,49
н73	474956,02	2324274,81
н74	474947,18	2324267,46
н75	474918,55	2324248,89
н76	474922,73	2324242,05
н77	474951,98	2324261,02
н46	474961,00	2324268,52
16:39:102106:3У1(2)		
н78	474802,49	2324148,85
н79	474825,11	2324169,25
н80	474792,00	2324141,98
н81	474789,53	2324137,37
н78	474802,49	2324148,85
16:39:103701:3У1		
н82	474625,26	2323958,35
н83	474627,00	2323960,40
н84	474625,28	2323970,65
н85	474623,52	2323968,59
н82	474625,26	2323958,35
16:39:103701:154/чзу1		
н86	474665,65	2323791,82
н87	474658,88	2323802,42
н88	474660,13	2323803,20
н89	474626,79	2323860,47
н90	474623,01	2323866,68
н91	474620,24	2323871,73
н92	474613,88	2323882,65
н93	474610,45	2323889,41
н94	474605,96	2323906,16
н95	474605,96	2323921,16
н96	474610,71	2323935,29

Изм	Лист	№ документа	Подпись	Дата
-----	------	-------------	---------	------

ПМТ/ОЧ/ТЧ/Р2

Лист

16

Номер характерной точки	Координаты	
	X	Y
н97	474611,20	2323936,10
н98	474612,01	2323938,43
н99	474618,01	2323947,68
н100	474618,55	2323948,26
н101	474623,10	2323955,77
н82	474625,26	2323958,35
н85	474623,52	2323968,59
н102	474617,78	2323961,86
н103	474606,16	2323940,32
н104	474599,66	2323922,80
н105	474600,02	2323905,41
н106	474605,05	2323887,06
н107	474609,22	2323878,76
н108	474655,06	2323800,01
н109	474657,09	2323801,30
н110	474663,93	2323790,60
н86	474665,65	2323791,82
16:39:000000:56:3У1(1)		
н111	474711,60	2323719,81
н112	474705,36	2323729,49
н113	474683,08	2323764,53
н86	474665,65	2323791,82
н110	474663,93	2323790,60
н114	474683,54	2323759,91
н115	474704,73	2323726,62
н116	474709,93	2323718,60
н111	474711,60	2323719,81
16:39:103701:99/чзу1		
н117	474750,91	2323647,65
н118	474750,16	2323650,21
н119	474747,89	2323656,70
н120	474745,01	2323663,28
н121	474743,06	2323667,13
н122	474737,59	2323677,63
н123	474733,93	2323684,58
н124	474731,27	2323689,34
н125	474728,71	2323693,62
н126	474725,22	2323699,10
н127	474713,94	2323716,18
н111	474711,60	2323719,81
н116	474709,93	2323718,60
н128	474713,42	2323713,21
н129	474723,65	2323697,69

Номер характерной точки	Координаты	
	X	Y
н130	474726,88	2323692,59
н131	474729,45	2323688,28
н132	474732,14	2323683,48
н133	474735,83	2323676,48
н134	474742,45	2323663,74
н135	474745,63	2323656,80
н136	474747,95	2323650,54
н137	474748,95	2323647,19
н117	474750,91	2323647,65
16:39:103701:22:3У1(1)		
н138	474787,83	2323553,07
н139	474763,01	2323630,19
н140	474751,25	2323646,46
н117	474750,91	2323647,65
н137	474748,95	2323647,19
н141	474749,61	2323644,99
н142	474746,17	2323642,74
н143	474757,73	2323626,61
н144	474782,02	2323551,57
н145	474784,95	2323552,33
н138	474787,83	2323553,07
16:39:103701:21/чзу1		
н146	474797,00	2323524,61
н138	474787,83	2323553,07
н145	474784,95	2323552,33
н144	474782,02	2323551,57
н147	474786,12	2323538,92
н148	474788,98	2323539,66
н149	474790,34	2323540,01
н150	474793,99	2323523,87
н146	474797,00	2323524,61
16:39:103701:22:3У1(2)		
н151	474793,50	2323516,13
н152	474798,14	2323521,07
н146	474797,00	2323524,61
н150	474793,99	2323523,87
н149	474790,34	2323540,01
н148	474788,98	2323539,66
н147	474786,12	2323538,92
н151	474793,50	2323516,13
16:39:000000:56:3У1(2)		
н153	474808,63	2323498,42
н154	474812,78	2323502,80

Изм	Лист	№ документа	Подпись	Дата
-----	------	-------------	---------	------

ПМТ/ОЧ/ТЧ/Р2

Лист

17

Номер характерной точки	Координаты	
	X	Y
н155	474799,84	2323515,77
н152	474798,14	2323521,07
н151	474793,50	2323516,13
н156	474794,71	2323512,37
н153	474808,63	2323498,42
16:52:060203:3У1		
н157	473182,01	2325057,23
н158	473187,77	2325096,80
н159	473185,98	2325098,55
н160	473179,75	2325055,73
н161	473181,59	2325057,62
н157	473182,01	2325057,23
16:52:060203:35/чзУ1		
н162	473182,85	2324996,11
н163	473191,25	2325004,69
н164	473186,81	2325008,93
н165	473182,75	2325004,75
н166	473164,92	2325022,12
н167	473182,48	2325040,05
н168	473179,89	2325042,69
н157	473182,01	2325057,23
н161	473181,59	2325057,62
н160	473179,75	2325055,73
н169	473178,11	2325044,51
н170	473156,31	2325022,13
н162	473182,85	2324996,11
16:52:000000:3У1(1)		
н171	473298,34	2325263,41
н172	473296,14	2325265,60
н173	473339,89	2325310,52
н174	473341,85	2325308,52
н175	473475,31	2325445,46
н176	473473,07	2325447,66
н177	473482,54	2325463,58
н178	473476,59	2325457,47
н179	473473,70	2325452,61
н180	473337,54	2325312,90
н181	473338,41	2325312,02
н182	473294,64	2325267,09
н183	473293,83	2325267,90
н184	473193,33	2325164,21
н185	473195,25	2325162,26
н159	473185,98	2325098,55

Номер характерной точки	Координаты	
	X	Y
н158	473187,77	2325096,80
н186	473196,76	2325158,62
н171	473298,34	2325263,41
16:52:000000:3У1(2)		
н187	474133,81	2325423,66
н188	474100,12	2325439,52
н189	474100,54	2325440,48
н190	474075,81	2325451,66
н191	474075,36	2325450,65
н192	474001,49	2325476,25
н193	473955,39	2325489,63
н194	473919,72	2325497,07
н195	473919,11	2325494,18
н196	473881,59	2325501,99
н197	473882,28	2325504,97
н198	473625,73	2325557,36
н199	473625,29	2325554,29
н200	473614,14	2325554,29
н201	473603,02	2325553,39
н202	473592,01	2325551,58
н203	473581,18	2325548,88
н204	473570,61	2325545,31
н205	473560,37	2325540,88
н206	473555,11	2325538,08
н207	473547,82	2325530,59
н208	473552,02	2325533,28
н209	473561,64	2325538,38
н210	473571,63	2325542,70
н211	473581,94	2325546,22
н212	473592,49	2325548,90
н213	473603,22	2325550,74
н214	473614,06	2325551,71
н215	473624,95	2325551,82
н216	473624,58	2325549,29
н217	473880,44	2325497,04
н218	473881,11	2325499,92
н219	473918,66	2325492,10
н220	473918,06	2325489,26
н221	473952,53	2325482,09
н222	474000,03	2325468,41
н223	474072,17	2325443,41
н224	474071,74	2325442,43
н225	474096,49	2325431,25

Изм	Лист	№ документа	Подпись	Дата
-----	------	-------------	---------	------

ПМТ/ОЧ/ТЧ/Р2

Лист

18

Номер характерной точки	Координаты	
	X	Y
н226	474096,81	2325431,98
н227	474125,96	2325418,25
н187	474133,81	2325423,66
16:52:060304:3У1		
н228	473534,53	2325520,47
н229	473534,16	2325520,86
н230	473542,83	2325527,41
н207	473547,82	2325530,59
н206	473555,11	2325538,08
н231	473550,52	2325535,64
н232	473541,14	2325529,61
н233	473532,27	2325522,83
н234	473530,32	2325524,87
н235	473482,42	2325474,68
н236	473485,39	2325472,27
н178	473476,59	2325457,47
н177	473482,54	2325463,58
н237	473486,35	2325469,98
н228	473534,53	2325520,47
16:52:060301:28:3У1		
н38	474669,80	2324877,26
н37	474667,61	2324879,57
н36	474666,14	2324878,20
н39	474668,06	2324875,57
н38	474669,80	2324877,26
16:52:000000:3У2		
н13	474850,34	2324622,51
н12	474850,54	2324622,58
н23	474790,00	2324710,56
н24	474790,81	2324711,15
н25	474775,73	2324733,07
н26	474775,03	2324732,57
н27	474718,50	2324814,74
н28	474719,32	2324815,32
н29	474673,28	2324882,00
н30	474670,39	2324885,95
н31	474669,44	2324885,24
н32	474639,24	2324922,13
н33	474637,08	2324921,50
н34	474667,81	2324883,97
н35	474664,03	2324881,08
н36	474666,14	2324878,20
н37	474667,61	2324879,57

Номер характерной точки	Координаты	
	X	Y
н38	474669,80	2324877,26
н39	474668,06	2324875,57
н40	474712,82	2324810,74
н41	474716,54	2324813,36
н42	474773,07	2324731,20
н43	474769,13	2324728,44
н44	474784,29	2324706,39
н45	474788,31	2324709,33
н14	474848,67	2324621,59
н13	474850,34	2324622,51
16:39:000000:1193:3У1		
н238	474771,34	2324120,00
н239	474780,98	2324129,37
н240	474786,72	2324134,88
н81	474789,53	2324137,37
н80	474792,00	2324141,98
н79	474825,11	2324169,25
н241	474845,05	2324187,23
н242	474862,16	2324202,77
н76	474922,73	2324242,05
н75	474918,55	2324248,89
н243	474857,37	2324209,21
н244	474766,60	2324126,48
н245	474685,85	2324033,77
н246	474666,70	2324019,15
н84	474625,28	2323970,65
н83	474627,00	2323960,40
н247	474670,28	2324011,84
н248	474692,79	2324029,54
н249	474706,01	2324044,71
н238	474771,34	2324120,00
16:52:060302:3У1		
н32	474639,24	2324922,13
н250	474561,94	2325016,55
н251	474562,83	2325017,25
н252	474541,18	2325045,90
н253	474540,36	2325045,24
н254	474522,56	2325069,12
н255	474504,07	2325092,96
н256	474466,13	2325139,42
н257	474446,65	2325162,15
н258	474426,76	2325184,52
н259	474406,43	2325206,63

Изм	Лист	№ документа	Подпись	Дата
-----	------	-------------	---------	------

ПМТ/ОЧ/ТЧ/Р2

Лист

19

Номер характерной точки	Координаты	
	X	Y
н260	474385,72	2325228,38
н261	474386,46	2325229,16
н262	474342,07	2325276,99
н263	474309,88	2325303,91
н264	474261,45	2325344,21
н265	474230,11	2325365,92
н266	474180,60	2325397,72
н267	474151,94	2325412,28
н268	474151,52	2325411,39
н269	474136,50	2325419,01
н270	474137,82	2325421,77
н187	474133,81	2325423,66
н227	474125,96	2325418,25
н271	474134,26	2325414,34
н272	474135,58	2325417,10
н273	474150,60	2325409,48
н274	474148,58	2325405,27
н275	474176,73	2325390,97

Номер характерной точки	Координаты	
	X	Y
н276	474226,24	2325359,17
н277	474257,58	2325337,46
н278	474306,01	2325297,16
н279	474337,45	2325270,08
н280	474381,02	2325223,64
н281	474384,26	2325226,86
н282	474404,90	2325205,26
н283	474425,22	2325183,22
н284	474445,16	2325160,83
н285	474464,72	2325138,11
н286	474502,65	2325091,54
н287	474521,04	2325067,71
н288	474538,75	2325043,93
н289	474534,80	2325040,72
н290	474556,40	2325012,14
н291	474560,32	2325015,26
н33	474637,08	2324921,50
н32	474639,24	2324922,13

**4. Перечень координат характерных точек территории применительно к которой
осуществляется подготовка проекта межевания**

Номер характерной точки	Координаты	
	X	Y
1	474812,78	2323502,80
2	474799,84	2323515,77
3	474763,01	2323630,19
4	474751,26	2323646,44
5	474750,98	2323647,39
6	474749,54	2323652,36
7	474748,20	2323655,81
8	474747,35	2323658,23
9	474745,21	2323662,81
10	474744,70	2323663,98
11	474742,03	2323669,11
12	474740,85	2323671,38
13	474739,56	2323673,85
14	474736,44	2323679,90
15	474732,60	2323687,13
16	474731,10	2323689,62
17	474728,93	2323693,33

Номер характерной точки	Координаты	
	X	Y
18	474724,57	2323700,12
19	474725,08	2323699,33
20	474722,90	2323702,64
21	474720,75	2323705,86
22	474714,59	2323715,19
23	474713,46	2323716,92
24	474706,17	2323728,22
25	474701,96	2323734,84
26	474697,41	2323742,01
27	474692,86	2323749,18
28	474688,29	2323756,37
29	474683,70	2323763,56
30	474660,13	2323800,47
31	474658,90	2323802,43
32	474660,13	2323803,20
33	474613,88	2323882,65
34	474610,45	2323889,41

Изм	Лист	№ документа	Подпись	Дата
-----	------	-------------	---------	------

ПМТ/ОЧ/ТЧ/Р2

Номер характерной точки	Координаты	
	X	Y
35	474605,96	2323906,16
36	474605,96	2323921,16
37	474610,71	2323935,29
38	474623,10	2323955,77
39	474670,28	2324011,84
40	474692,79	2324029,54
41	474706,01	2324044,71
42	474771,34	2324120,00
43	474780,98	2324129,37
44	474786,72	2324134,88
45	474802,49	2324148,85
46	474845,05	2324187,23
47	474862,16	2324202,77
48	474951,98	2324261,02
49	474961,00	2324268,52
50	474960,58	2324269,04
51	474964,13	2324272,26
52	474968,39	2324278,20
53	474971,29	2324284,91
54	474971,86	2324287,82
55	474972,27	2324289,32
56	474972,68	2324293,13
57	474972,73	2324293,50
58	474973,77	2324293,40
59	474980,85	2324368,63
60	474978,43	2324373,02
61	474966,95	2324396,41
62	474953,52	2324423,20
63	474943,02	2324444,81
64	474927,34	2324478,72
65	474922,79	2324495,57
66	474928,33	2324511,82
67	474912,58	2324534,80
68	474912,03	2324534,44
69	474868,63	2324598,31
70	474867,68	2324597,66
71	474790,00	2324710,56
72	474790,81	2324711,15
73	474775,73	2324733,07
74	474775,03	2324732,57
75	474718,50	2324814,74
76	474719,32	2324815,32
77	474673,28	2324882,00

Номер характерной точки	Координаты	
	X	Y
78	474670,39	2324885,95
79	474669,44	2324885,24
80	474561,94	2325016,55
81	474562,83	2325017,25
82	474541,18	2325045,90
83	474540,36	2325045,24
84	474522,56	2325069,12
85	474504,07	2325092,96
86	474501,80	2325095,74
87	474485,42	2325116,19
88	474466,12	2325139,44
89	474461,38	2325144,96
90	474446,65	2325162,15
91	474426,76	2325184,52
92	474417,31	2325194,80
93	474406,43	2325206,63
94	474385,72	2325228,38
95	474386,46	2325229,16
96	474342,07	2325276,99
97	474309,88	2325303,91
98	474261,45	2325344,21
99	474230,11	2325365,92
100	474180,60	2325397,72
101	474151,94	2325412,28
102	474151,52	2325411,39
103	474136,50	2325419,01
104	474137,82	2325421,77
105	474100,12	2325439,52
106	474100,54	2325440,48
107	474075,81	2325451,66
108	474075,36	2325450,65
109	474001,49	2325476,25
110	473955,39	2325489,63
111	473919,72	2325497,07
112	473919,11	2325494,18
113	473881,59	2325501,99
114	473882,28	2325504,97
115	473625,73	2325557,36
116	473625,29	2325554,29
117	473614,14	2325554,29
118	473603,02	2325553,39
119	473592,01	2325551,58
120	473581,18	2325548,88

Изм	Лист	№ документа	Подпись	Дата

ПМТ/ОЧ/ТЧ/Р2

Лист

21

Номер характерной точки	Координаты	
	X	Y
121	473570,61	2325545,31
122	473560,37	2325540,88
123	473550,52	2325535,64
124	473541,14	2325529,61
125	473532,27	2325522,83
126	473530,32	2325524,87
127	473482,42	2325474,68
128	473485,39	2325472,27
129	473475,71	2325455,98
130	473473,67	2325452,57
131	473337,54	2325312,90
132	473294,64	2325267,09
133	473293,83	2325267,90
134	473193,33	2325164,21
135	473195,25	2325162,26
136	473178,11	2325044,51
137	473156,31	2325022,13
138	473182,85	2324996,11
139	473191,26	2325004,68
140	473190,51	2325005,39
141	473190,79	2325006,09
142	473190,50	2325006,79
143	473189,78	2325007,09
144	473189,06	2325006,78
145	473187,92	2325007,87
146	473186,81	2325008,93
147	473182,75	2325004,75
148	473164,92	2325022,12
149	473182,48	2325040,05
150	473179,91	2325042,68
151	473196,76	2325158,62
152	473298,34	2325263,41
153	473296,14	2325265,60
154	473339,89	2325310,52
155	473341,85	2325308,52
156	473475,31	2325445,46
157	473473,07	2325447,66
158	473475,03	2325450,95
159	473486,50	2325470,14
160	473536,85	2325522,89
161	473542,83	2325527,41
162	473552,02	2325533,28
163	473561,64	2325538,38

Номер характерной точки	Координаты	
	X	Y
164	473571,63	2325542,70
165	473581,94	2325546,22
166	473592,49	2325548,90
167	473603,22	2325550,74
168	473614,06	2325551,71
169	473624,95	2325551,82
170	473624,58	2325549,29
171	473880,44	2325497,04
172	473881,11	2325499,92
173	473918,66	2325492,10
174	473918,06	2325489,26
175	473952,53	2325482,09
176	474000,03	2325468,41
177	474072,17	2325443,41
178	474071,74	2325442,43
179	474096,49	2325431,25
180	474096,81	2325431,98
181	474134,26	2325414,34
182	474135,58	2325417,10
183	474150,60	2325409,48
184	474148,58	2325405,27
185	474176,73	2325390,97
186	474226,24	2325359,17
187	474257,58	2325337,46
188	474306,01	2325297,16
189	474337,45	2325270,08
190	474381,02	2325223,64
191	474384,26	2325226,86
192	474404,90	2325205,26
193	474416,24	2325192,96
194	474424,87	2325183,59
195	474444,93	2325161,04
196	474464,60	2325138,15
197	474469,54	2325132,20
198	474500,29	2325094,43
199	474502,74	2325091,37
200	474521,04	2325067,71
201	474538,75	2325043,93
202	474534,80	2325040,72
203	474556,40	2325012,14
204	474560,32	2325015,26
205	474667,81	2324883,97
206	474664,03	2324881,08

Изм	Лист	№ документа	Подпись	Дата

ПМТ/ОЧ/ТЧ/Р2

Номер характерной точки	Координаты	
	X	Y
207	474668,06	2324875,57
208	474712,82	2324810,74
209	474716,54	2324813,36
210	474773,07	2324731,20
211	474769,13	2324728,44
212	474784,29	2324706,39
213	474788,31	2324709,33
214	474865,95	2324596,47
215	474861,79	2324593,60
216	474905,06	2324529,93
217	474904,15	2324529,34
218	474918,66	2324508,18
219	474914,64	2324496,32
220	474919,28	2324475,30
221	474972,50	2324366,36
222	474965,76	2324294,15
223	474970,74	2324293,68
224	474970,37	2324290,58
225	474969,70	2324287,20
226	474968,68	2324283,92
227	474967,32	2324280,78
228	474965,63	2324277,79
229	474963,64	2324275,00
230	474961,35	2324272,44
231	474959,34	2324270,62
232	474956,02	2324274,81
233	474947,18	2324267,46
234	474857,37	2324209,21
235	474766,60	2324126,48
236	474685,85	2324033,77
237	474666,70	2324019,15
238	474617,78	2323961,86
239	474606,16	2323940,32
240	474599,66	2323922,80
241	474600,02	2323905,41
242	474605,05	2323887,06
243	474609,22	2323878,76
244	474655,06	2323800,01
245	474657,09	2323801,30
246	474683,54	2323759,91
247	474704,73	2323726,62
248	474713,42	2323713,21
249	474723,65	2323697,69

Номер характерной точки	Координаты	
	X	Y
250	474726,88	2323692,59
251	474729,45	2323688,28
252	474732,14	2323683,48
253	474735,83	2323676,48
254	474742,45	2323663,74
255	474745,63	2323656,80
256	474747,94	2323650,55
257	474749,61	2323644,99
258	474746,17	2323642,74
259	474757,73	2323626,61
260	474794,71	2323512,37
261	474808,63	2323498,42

Изм	Лист	№ документа	Подпись	Дата

ПМТ/ОЧ/ТЧ/Р2

Лист

23